





Brzeg, dnia 2015.12.03

## PROTOKÓŁ NARADY KOORDYNACYJNEJ

W dniu 2015-12-03 w Starostwie Powiatowym w Brzegu przeprowadzona została w formie bezpośredniej/~~elektronicznej~~/~~częściowo-elektronicznej~~ narada koordynacyjna.

- Opis przedmiotu narady: propozycja usytuowania oświetlenia ulicznego zlokalizowanego w obrębie Gałązcyce dz. 4,36/1,75,189/6,300,305,315/1,320/1,321,322/1,320/2,324,340/1,344,369, gm. Grodków
- Wnioskodawca: ELWIBOR Wiesław Ryszard Borowski 59-800 Lubań, Zaręba ul. Wesoła 10
- Przewodniczący narady: Ewa Kluska – zastępca Naczelnika Wydziału Geodezji i Gospodarki Nieruchomościami.
- Uczestnicy narady:

Nazwisko i imię uczestnika	Nazwa reprezentowanego podmiotu	Stanowisko uczestnika narady	Podpis uczestnika narady
KWOTA JÓZEF ZOFIA	GAL-MYŚCIEŃ S.A.	NIE DOTYCZY	
Marek Piotrowski	NETIA S.P.A.	NIE DOTYCZY	
REGIMAN MAREK	GODZIAŁ - OROWE	NIE DOTYCZY	
ANTONI RAK	PSG Zabrze RDG Brzeg	NIE DOTYCZY	

5. Podmioty wezwane na naradę, których przedstawiciele w niej nie uczestniczyli;

Nazwa reprezentowanego podmiotu
ELWIBOR Wiesław Ryszard Borowski
Burmistrz Grodkowa
TAURON Dystrybucja S.A. (Rejon Dystrybucji Centrum)
Energetyka Ciepła Opolszczyzny (ECO S.A.)
Brzeskie Przedsiębiorstwo Energetyki Ciepłej
PKP Rejon Teleinformatyki Kolejowej
PROWOD Czarnowąsy
Orange Polska
OGP GAZ-SYSTEM Wrocław
Zakład Gospodarki Komunalnej w Lubszy zs. w Śmiechowicach
Usługi Wodno-Kanalizacyjne HYDRO-LEW Sp. z o.o.
EKO-Skarbimierz
Zakład Gospodarki Komunalnej w Olszance zs. w Czeskiej Wsi
Zarząd Dróg Wojewódzkich
Zarząd Dróg Powiatowych

z up. STAROSTY

Ewa Kłoska  
z-ca Naczelnika Wydziału Geografii i Gospodarki Przestrzennej

(podpis przewodniczącego narady)



Ark 1(5)

NUMER KADASTROWY: G.6630.1.193.2015

Stwierdza się że niniejsza dokumentacja w zakresie  
...  
była przedmiotem narady i korekcyjnej poprawy w formie  
bezpośredniej ...  
w Starostwie Powiatowym w Brzesku

03-12-2015

# LEGENDA

- Granice działek
- 317 Numery działek
- Zakres opracowania
- Projektowany kabel YAKXS 4x35 mm<sup>2</sup>
- Rura ochronna DVK Ø75
- Projektowany słup oświetleniowy
- Istniejąca oprawa oświetleniowa
- Oznaczenie słupa oświetleniowego

Wiesław Ryszard Borowski  
Zareba ul. Wesoła 10, 59-800 Luban  
tel. 0-600-317-589 tel/fax 0-757-248-267

elwibor e-mail: elwibor@wp.pl  
NIP 618-105-60-04 Regon 230875039

Inwestor	GMINA GRODKÓW, ul. Warszawska 29, 49-200 Grodków		
Nazwa i adres obiektu	BUDOWA OŚWIETLANIA ULICZNEGO W MIEJSCOWOŚCI GAŁĄZCZYCE		
Przedmiot rysunku	Projekt zagospodarowania terenu.		
Projektant	mgr inż. Joachim Borowski	upr. nr 223/90/PW, WKP/IE/7163/02 spec. instal.-elektr.	Skala: 1:1000
Sprawdzający	inż. Wiesław Borowski	upr. nr 44/98/JG, DOŚ/IE/0152/01 spec. instal.-elektr.	Data: 11.2015
AutoCAD® 2010 PL by Autodesk, Inc.; product serial no.: 391-24683052			Rys. nr 1/E

## UWAGI DOTYCZĄCE UŁOŻENIA KABLA

- W przypadku zbliżenia lub skrzyżowania linii kablowych z innymi liniami, należy je zabezpieczyć na odległość mniejszą niż 0,5 m przed drogami prowadzącymi w kierunku osłupowych typu DVK fi 75 lub 110
- Prace ziemne prowadzić zgodnie z załącznikiem i nadzorem właścicieli urządzeń naziemnych i podziemnych
- Układanie kabli prowadzić zgodnie z przepisami

Województwo	opolskie
Powiat	Brzeski
Jednostka ewidencyjna	160103_5, Grodków – obszar wiejski
Obręb ewidencyjny	0050, GAŁĄZCZYCE
Położenie	k.m. 2 dz. nr 324
Godło mapy zasadniczej	473.211.162, -171
Układ współrzędnych płaskich prostokątnych:	„1965”
Układ współrzędnych wysokościowych:	„Kronsztadt” 60
Skala	1:1000
Ks. rob.	123/2015
Id. zgł.	G.6640.1.930.2015
Praca geod.	1601.35-194/2015

## MAPA DO CELÓW PROJEKTOWYCH

Legenda:

----- zakres pomiaru

## UWAGI.

Mapa została wykonana bez ustalenia obciążeń służebnościami gruntowymi.

GEODETA  
Zbigniew Mendel  
upr. GUGiK nr 8604

USŁUGI GEODEZYJNE  
Andrzej Gallus  
49-200 Grodków, ul. Grenadierów 13/27  
tel. 77 415 42 68, kom. 506 421 062  
NIP 753-110-33-25, REGON 532308357

Poświadczam się, że niniejszy dokument został opracowany w wyniku pracy geodetycznej i zawiera dane geodetyczne, które zostały zawarte w opisie technicznym i w opisie ewidencyjnym, a także w opisie państwowego rejestru i w opisie państwowego rejestru.

Organ prowadzący ewidencję geodetyczną: Starosta Brzeski

Identyfikator ewidencji: P.1601.2015.1491

Data wpisania do ewidencji: 2015-10-28

Imię i nazwisko geodety: Zbigniew Mendel



193. 2015

Wzrost Ryszard Borowski  
Zagrze ul. Wesola 10, 59-800 Luban  
tel. 0-600-317-589 tel/fax 0-757-248-267

elwibor e-mail: elwibor@wp.pl  
NIP 618-105-60-04 Regon 230875033

Investor	GMINA GRODKÓW, ul. Warszawska 29, 49-200 Grodków		
Nazwa i adres obiektu	BUDOWA OŚWIETLENIA ULICZNEGO W MIEJSCOWOŚCI GAŁĄCZYCE		
Przedmiot rysunku	Projekt zagospodarowania terenu.		
Projektant	mgr inż. Joachim Borowski	upr. nr 223/90/PW, WKP/IE/7163/02 spec. instal.-elektr.	Skala: 1:1000 Data: 11.2015 Rys. nr 2/E
Sprawdzający	inż. Wiesław Borowski	upr. nr 44/98/JG, DOŚ/IE/0152/01 spec. instal.-elektr.	

AutoCAD® 2010 PL by Autodesk, Inc.; product serial no.: 391-24683052

**UWAGI DOTYCZĄCE UŻYCIENIA KABLA**  
- W przypadku zbliżenia lub skrzyżowania linii kablowych z innymi sieciami na odległość mniejszą niż 0,5 m pod drogami prowadzić kable w rurach osłonowych typu DVK 675 lub 110  
- Prace ziemne prowadzić wyłącznie pod nadzorem i nadzorem właścicieli urządzeń naziemnych i podziemnych  
RV-Układanie kabla ziemnego - przeprowadzić zgodnie z przepisami

**LEGENDA**

- Granice działek
- 317 Numery działek
- Zakres opracowania
- Projektowany kabel YAKXS 4x35 mm<sup>2</sup>
- Rura ochronna DVK Ø75
- Projektowany słup oświetleniowy
- Istniejąca oprawa oświetleniowa
- L 2/2 Oznaczenie słupa oświetleniowego

**POŚWIADCZENIE**  
Poświadczam, że niniejszy dokument został opracowany w wyniku badań geodezyjnych i inżynierskich, a jego treść jest zgodna z rzeczywistym stanem rzeczy. Wierzę, że niniejszy dokument jest zgodny z prawdą i nie zawiera żadnych fałszywych informacji. Wierzę, że niniejszy dokument jest zgodny z prawdą i nie zawiera żadnych fałszywych informacji.

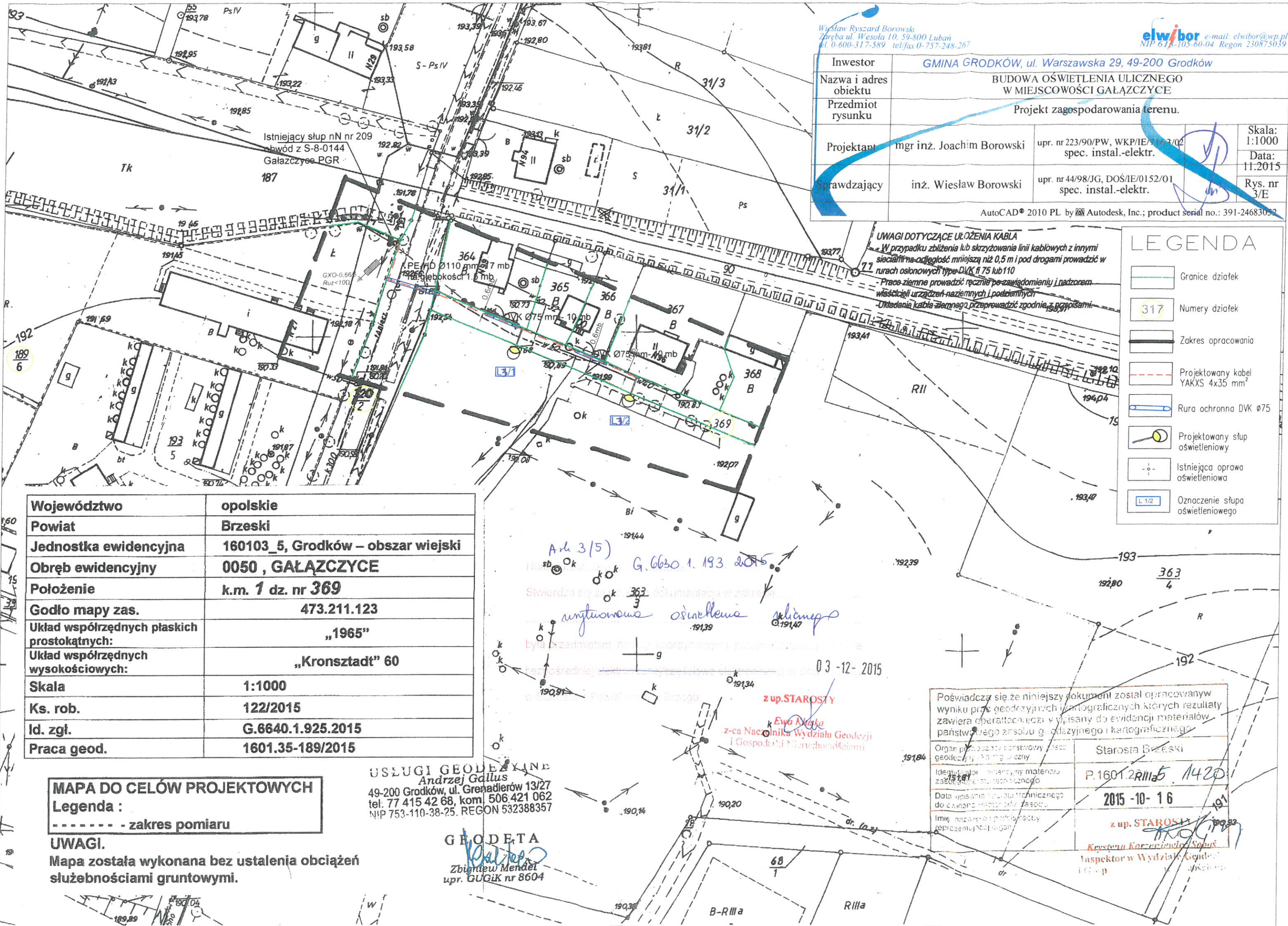
Organizacja: **GEODETA**  
Zbigniew Mendel  
upr. GUGiK nr 8604

**USŁUGI GEODEZYJNE**  
Andrzej Gallus  
49-200 Grodków, ul. Grenadierów 13/27  
tel. 77 415 42 68, kom. 506 421 062  
NIP 753-110-38-25, REGON 532388357

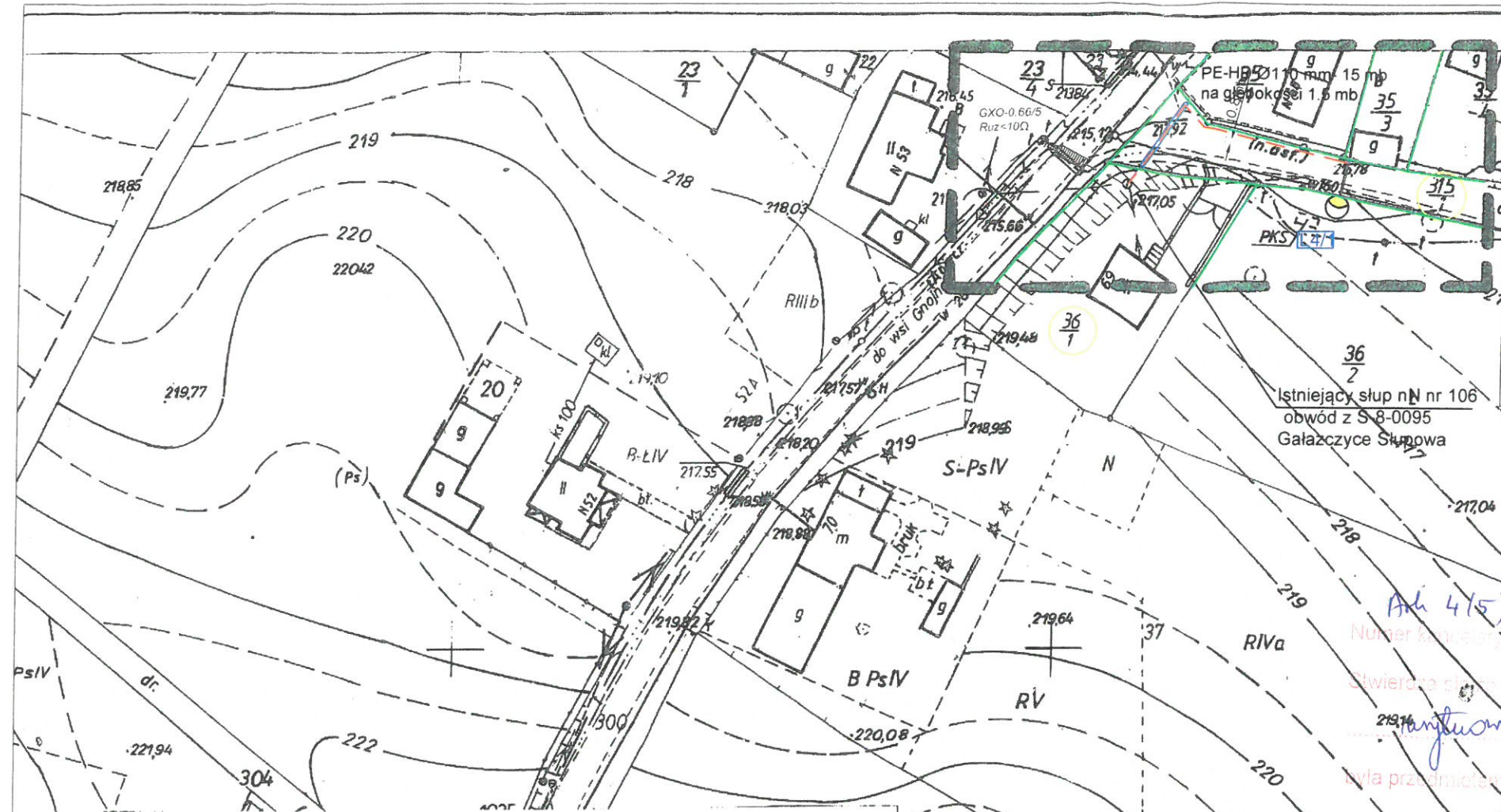
**Starosta Grodków**  
P. 1601 2015 1487  
2015-10-22 Reasos

11605









Wiesław Ryszard Borowski  
Zareba ul. Wesola 10, 59-800 Luban  
tel. 0-600-317-589 tel/fax 0-757-248-267

elwibor e-mail: elwibor@wp.pl  
NIP 616-105-60-04 Regon 230875039

Inwestor	GMINA GRODKÓW, ul. Warszawska 29, 49-200 Grodków		
Nazwa i adres obiektu	BUDOWA OŚWIETLENIA ULICZNEGO W MIEJSCOWOŚCI GAŁĄZCZYCE		
Przedmiot rysunku	Projekt zagospodarowania terenu.		
Projektant	mgr inż. Joachim Borowski	upr. nr 223/90/PW, WKP/IE/7163/02 spec. instal.-elektr.	Skala: 1:1000
Sprawdzający	inż. Wiesław Borowski	upr. nr 44/98/JG, DOŚ/IE/0152/01 spec. instal.-elektr.	Data: 11.2015
AutoCAD® 2010 PL by Autodesk, Inc.; product serial no.: 391-24683052			Rys. nr 4/E

**UWAGI DOTYCZĄCE UKŁADANIA KABLA**  
- W przypadku zbliżenia lub skrzyżowania linii kablowych z innymi sieciami na odległość mniejszą niż 0,5 m i pod drogami prowadzić w rurach osłonowych typu DVK fi 75 lub 110  
- Prace ziemne prowadzić ręcznie po zawiadomieniu i nadzorem właścicieli urządzeń naziemnych i podziemnych  
- Układanie kabla ziemnego przeprowadzić zgodnie z przepisami.

## LEGENDA

- Granice działek
- 317 Numery działek
- Zakres opracowania
- Projektowany kabel YAKXS 4x35 mm<sup>2</sup>
- Rura ochronna DVK Ø75
- Projektowany słup oświetleniowy
- Istniejąca oprawa oświetleniowa
- Oznaczenie słupa oświetleniowego

Województwo	opolskie
Powiat	Brzeski
Jednostka ewidencyjna	160103_5, Grodków – obszar wiejski
Obręb ewidencyjny	0050 , GAŁĄZCZYCE
Położenie	k.m. 2 dz. nr 315/1.
Godło mapy zasadniczej	473.211.073 473.211.074
Układ współrzędnych płaskich prostokątnych:	„1965”
Układ współrzędnych wysokościowych:	„Kronsztadt” 60
Skala	1:1000
Ks. rob.	125/2015
Id. zgł.	G.6640.1.927.2015
Praca geod.	1601.35-190/2015

## MAPA DO CELÓW PROJEKTOWYCH

Legenda :

----- - zakres pomiaru

## UWAGI.

Mapa została wykonana bez ustalenia obciążeń służebnościami gruntowymi.

USŁUGI GEODEZYJNE  
Andrzej Galus  
49-200 Grodków, ul. Grenadierów 13/27  
tel. 77 415 42 68, kom. 506 421 062  
NIP 753-110-38-25, REGON 532388357

## GEODETA

Grzegorz Mendel  
upr. GUGiK nr 8564

Proświadcza się, że niniejszy dokument jest zgodny z rzeczywistością i nie zawiera błędów, które mogłyby wpłynąć na jego wartość dowodową. Wszelkie zmiany i poprawki zostały wprowadzone zgodnie z przepisami o geodezji.

Geodeta: Grzegorz Mendel  
Data: 2015-10-16  
Miejsce: Grodków

1601.35-190/2015  
2015-10-16



